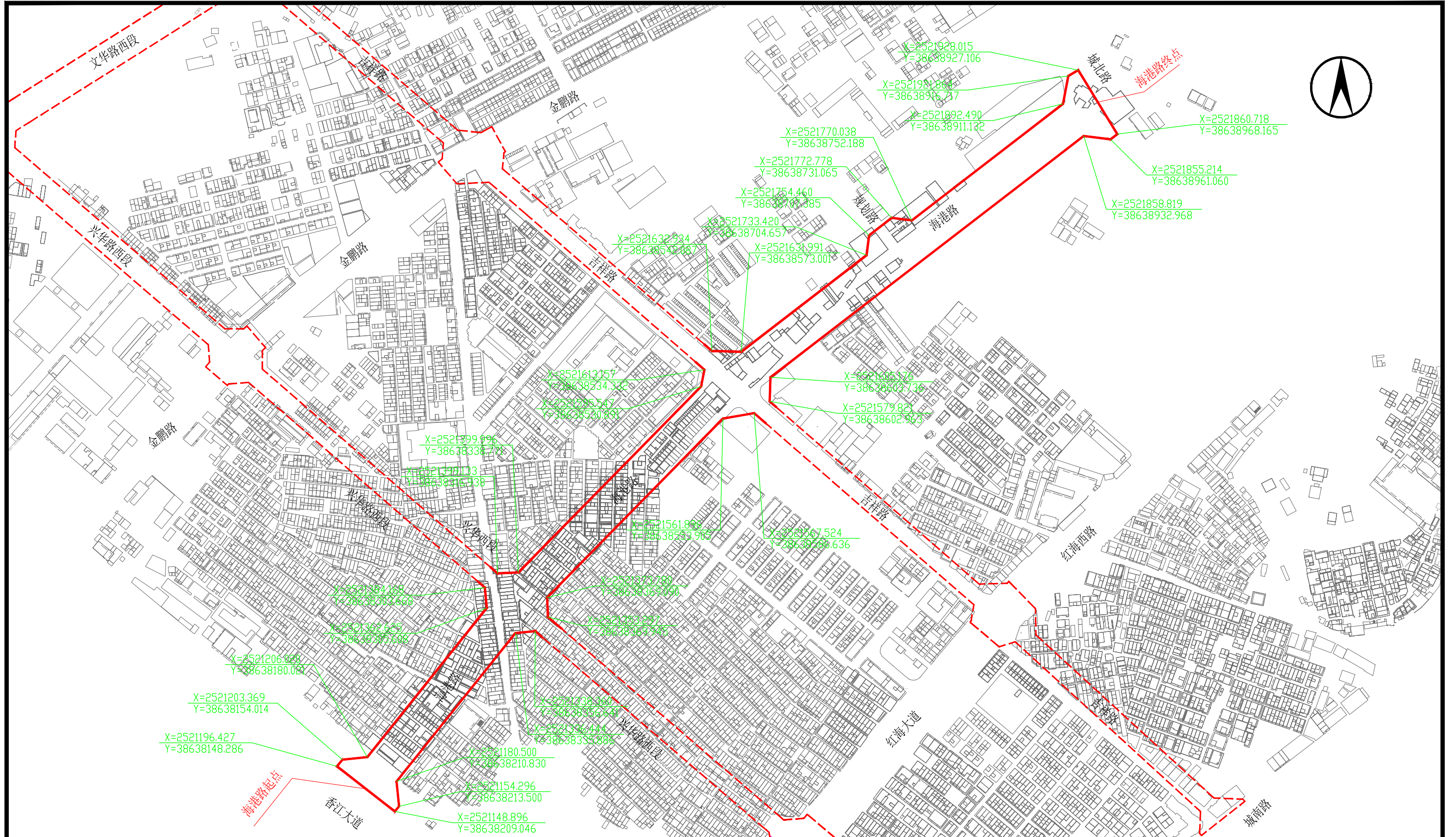


汕尾市区西片区吉祥路等八路段市政项目规划选址范围图


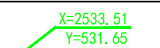


说明:

1. 本规划选址范围图根据建设方申报的资料绘制。
2. 拟用地面积23.8773公顷。
3. 本图尺寸均以米为单位，比例为1:10000。

备注：本图采用2000国家大地坐标系；1985国家高程基准绘制。

图例:

	拟用地范围线
	控制点坐标

项目名称:	汕尾市区西片区吉祥路等八路段市政项目
申请单位:	汕尾市住房和城乡建设局
项目编号:	2020-441502-48-01-020385 选-2021-010
核发机关:	汕尾市自然资源局
核发日期:	